

कार्यालय: जिला आयुर्वेदिक एवं युनाजी अधिकारी रुद्रप्रयाग

दिनांक संख्या 12/XXXVI(3).2018/20(1)/2018 dt. 05.01.2018 एवं उत्तराखण्ड शासन के पत्रांक- 23/प्र010स0/प्र0स0/2018 दिनांक 06.02.2018 में विहित व्यवस्थापनगत अनुसंधानगत संघालित चिकित्सालयों की प्राथिकता का निर्धारण (सुगम/दुर्गम) हेतु सूची

क-ऐसे कार्मिक, जिनकी व्यवस्थापना अनन्तर मुख्यालय से प्राप्त स्तर तक किए जाने की व्यवस्था है।

के पदनाम-01-चिकित्सालयकारी, 02-कार्मिकिस्त, 03-सैवक, 04-सम्बन्धक कम चौकीदार.

राजकीय आयुर्वेदिक चिकित्सालय-

(1)

क्र.सं.	चिकित्सालय का नाम	चिकित्सालय का नाम	जिला मुख्यालय से चिकित्सालय तक की दूरी (कि.मी. में)	राष्ट्रीय राजमार्ग (लिंग रोड) से चिकित्सालय तक की दूरी (कि.मी. में)	लिंग रोड से चिकित्सालय की पदल दूरी (मीटर में)	सरकारी/ नि:शुल्क/ सहायक भवन	सुगम/दुर्गम	यिपली सुविधा	यती सुविधा
1	2	3	4	5	6	7	8	9	10
<b>जखोली</b>									
1	राजकीय चिकित्सालय	जखोली	47	20	1500	सरकारी	सुगम	Yes	Yes
2	राजकीय चिकित्सालय	जखोली	50	22	600	किराये पर	सुगम	Yes	Yes
3	राजकीय चिकित्सालय	जखोली	58	28	0	सरकारी	सुगम	Yes	Yes
4	राजकीय चिकित्सालय	जखोली	34	7	0	सरकारी	सुगम	Yes	Yes
5	राजकीय चिकित्सालय	जखोली	27	0	0	किराये पर	सुगम	Yes	Yes
6	राजकीय चिकित्सालय	जखोली	38	0	0	किराये पर	सुगम	Yes	Yes
7	राजकीय चिकित्सालय	जखोली	18	0	100	सरकारी	सुगम	Yes	Yes
8	राजकीय चिकित्सालय	जखोली	19	2	700	सरकारी	सुगम	Yes	Yes
9	राजकीय चिकित्सालय	जखोली	19	9	200	किराये पर	सुगम	Yes	Yes
10	राजकीय चिकित्सालय	जखोली	25	16	2500	नि:शुल्क	सुगम	Yes	Yes
11	राजकीय चिकित्सालय	जखोली	34	24	0	किराये पर	सुगम	Yes	Yes
12	राजकीय चिकित्सालय	जखोली	55	45	1500	सरकारी	सुगम	Yes	Yes
13	राजकीय चिकित्सालय	जखोली	45	16	1700	किराये पर	सुगम	Yes	Yes
14	राजकीय चिकित्सालय	जखोली	86	10	0	किराये पर	सुगम	Yes	Yes
15	आयुर्वेद चिकित्सालय	जखोली	53	24	800	सरकारी	सुगम	Yes	Yes
16	आयुर्वेद चिकित्सालय	जखोली	40	23	600	सरकारी	सुगम	Yes	Yes
17	आयुर्वेद चिकित्सालय	जखोली	29	20	400	सरकारी	सुगम	Yes	Yes
18	आयुर्वेद चिकित्सालय	जखोली	42	15	1800	सरकारी	सुगम	Yes	Yes
19	आयुर्वेद चिकित्सालय	जखोली	41	32	250	सरकारी	सुगम	Yes	Yes
20	आयुर्वेद चिकित्सालय	जखोली	35	8	0	सरकारी	सुगम	Yes	Yes
<b>ऊखीमठ</b>									
21	राजकीय चिकित्सालय	ऊखीमठ	54	39	600	सरकारी	सुगम	Yes	Yes
22	राजकीय चिकित्सालय	ऊखीमठ	59	18	500	नि:शुल्क	सुगम	Yes	Yes
23	राजकीय चिकित्सालय	ऊखीमठ	48	8	600	सरकारी	सुगम	Yes	Yes
24	राजकीय चिकित्सालय	ऊखीमठ	48	31	800	किराये पर	सुगम	Yes	Yes
25	राजकीय चिकित्सालय	ऊखीमठ	46	31	200	सरकारी	सुगम	Yes	Yes
26	राजकीय चिकित्सालय	ऊखीमठ	45	9	150	सरकारी	सुगम	Yes	Yes
27	राजकीय चिकित्सालय	ऊखीमठ	33	8	100	नि:शुल्क	सुगम	Yes	Yes
28	आयुर्वेद चिकित्सालय	ऊखीमठ	50	8	1500	सरकारी	सुगम	Yes	Yes
29	आयुर्वेद चिकित्सालय	ऊखीमठ	47	6	600	सरकारी	सुगम	Yes	Yes
30	आयुर्वेद चिकित्सालय	ऊखीमठ	41	0	100	सरकारी	सुगम	Yes	Yes
31	आयुर्वेद चिकित्सालय	ऊखीमठ	53	14	500	सरकारी	सुगम	Yes	Yes

32	रा0आयु0चि0 गणेशानगर	अगस्त्यमुनि	39	18	400	किराये पर	दुर्गम	Yes	Yes
33	रा0आयु0चि0 बाढम	अगस्त्यमुनि	51	22	400	सरकारी	दुर्गम	Yes	Yes
34	रा0आयु0चि0 चन्द्रापुरी	अगस्त्यमुनि	25	0	400	किराये पर	दुर्गम	Yes	Yes
35	रा0आयु0चि0 लदीली	अगस्त्यमुनि	31	18	1800	सरकारी	दुर्गम	Yes	Yes
36	रा0आयु0चि0 कुशवा	अगस्त्यमुनि	17	0	0	किराये पर	दुर्गम	Yes	Yes
37	रा0आयु0चि0 चौपडा	अगस्त्यमुनि	18	0	600	किराये पर	दुर्गम	Yes	Yes
38	रा0आयु0चि0 मुल्काखाल	अगस्त्यमुनि	42	30	100	निःशुल्क	दुर्गम	Yes	Yes
39	रा0आयु0चि0 बरसूडी	अगस्त्यमुनि	37	25	0	सरकारी	दुर्गम	Yes	Yes
40	रा0आयु0चि0 बैतोगा	अगस्त्यमुनि	37	25	600	सरकारी	दुर्गम	Yes	Yes
41	रा0आयु0चि0 खेडीखाल	अगस्त्यमुनि	18	0	200	सरकारी	दुर्गम	Yes	Yes
42	रा0आयु0चि0 महदखाल	अगस्त्यमुनि	40	22	300	निःशुल्क	दुर्गम	Yes	Yes
43	विद्या विधि0 आयुष विंग कदप्रयाग	अगस्त्यमुनि	0	0	0	सरकारी	दुर्गम	Yes	Yes
44	आयुष विंग राधरली0चि0 मणिपुहा	अगस्त्यमुनि	36	15	700	सरकारी	दुर्गम	Yes	Yes
45	आयुष विंग राधरली0चि0 चन्द्रनगर	अगस्त्यमुनि	50	25	0	सरकारी	दुर्गम	Yes	Yes
46	आयुष विंग राधरली0चि0 बैतगुला	अगस्त्यमुनि	31	0	100	सरकारी	दुर्गम	Yes	Yes
47	आयुष विंग राधरली0चि0 गढ	अगस्त्यमुनि	18	0	700	सरकारी	दुर्गम	Yes	Yes
48	आयुष विंग राधरली0चि0 खेडीखाल	अगस्त्यमुनि	35	22	50	सरकारी	दुर्गम	Yes	Yes
49	आयुष विंग राधरली0चि0 धिमतोली	अगस्त्यमुनि	28	0	500	सरकारी	दुर्गम	Yes	Yes
50	आयुष विंग राधरली0चि0 चौपडा	अगस्त्यमुनि	14	0	100	सरकारी	दुर्गम	Yes	Yes
51	रा0आयु0चि0 अगस्त्यमुनि	अगस्त्यमुनि	18	0	0	सरकारी	दुर्गम	Yes	Yes
52	रा0आयु0चि0 दिन्धार	अगस्त्यमुनि	30	13	0	सरकारी	दुर्गम	Yes	Yes

(डॉ० कृष्ण लाल)

जिला आयुर्वेदिक एवं यूनानी अधिकारी,  
कदप्रयाग

जिला आयुर्वेदिक एवं यूनानी अधिकारी,  
कदप्रयाग

(मंगेश शिखरवाल)

जिलाधिकारी,  
कदप्रयाग  
जिला आयुर्वेदिक एवं यूनानी अधिकारी,  
कदप्रयाग

कारनामेक संख्या 12/XXXVI(3)/2018/20(1)/2018 dt. 05.01.2018 एवं उत्तराखण्ड शासन के पत्रांक- 23/प्रशिक्षण/प्रशस/2018 दिनांक 08.02.2018 में विहित व्यवधानानुसार जनसंख्यागत संश्लिष्ट शिक्षणसंस्थानों की प्राथमिकी का निर्धारण (सुगम/दुर्गम) हेतु सूची

**1-सुगम/दुर्गम आधारित विधिविभाजन**

क्र.सं.	विधिविभाग का नाम	विकास खण्ड का नाम	सुगम /दुर्गम	सड़क भाग से दूरी	जिला मुख्यालय से दूरी	रेल मार्ग से दूरी(अनुप्राणित)	बिड़ली सुविधा	पानी सुविधा
1	2	3	4	5	6	7	8	9
1	देवीपुर	बीरताल	दुर्गम	1.5km.	85	25 km.	No	No
2	नक्षत्र विद्यालय	बीरताल	सुगम	0	9	25 km.	Yes	No
3	रामेश्वरग	बीरताल	सुगम	0	25	22 km.	Yes	Yes
4	मंगोली	बीरताल	सुगम	0	15	45 km.	Yes	No
5	दंडाखण	बीरताल	दुर्गम	2 km.	20	20 km.	No	No
6	नीकुरियाताल	बीरताल	सुगम	0	25	25 km.	No	No
7	रा.आ.मि.आई.के.टी.पी.सी.	बीरताल	सुगम	0	5	27 km.	Yes	Yes
1	नमकवासी	श्रीधरखण्ड	दुर्गम	500 mtr.	100	200 km.	No	No
2	सुंदरी काठवासी	श्रीधरखण्ड	दुर्गम	0	20	20 km.	No	No
3	बालकानपुर	श्रीधरखण्ड	दुर्गम	200 mtr.	25	25 km.	No	No
4	श्रीधरखण्ड	श्रीधरखण्ड	दुर्गम	100 mtr.	20	25 km.	No	Yes
5	श्रीधरखण्ड	श्रीधरखण्ड	दुर्गम	2 km.	100	150 km.	No	No
6	बालकान	श्रीधरखण्ड	दुर्गम	0	100	100 km.	Yes	No
7	श्रीधरखण्ड	श्रीधरखण्ड	दुर्गम	0	20	20 km.	No	No
1	नमकवासी	सुगम	दुर्गम	0	40	25 km.	Yes	No
2	नमकी	सुगम	दुर्गम	1.5km.	75	25 km.	No	No
1	कपिलपुर	हल्द्वारी	दुर्गम	0	20	25 km.	Yes	Yes
2	कपिलपुर	हल्द्वारी	दुर्गम	0	40	25 km.	Yes	No
3	हल्द्वारी	हल्द्वारी	सुगम	0	42	2.5 km.	Yes	Yes
4	सुन्दरी	हल्द्वारी	सुगम	0	65	15 km.	Yes	Yes
5	हल्द्वारी	हल्द्वारी	दुर्गम	0	55	20 km.	Yes	Yes
6	पिपलपुर	हल्द्वारी	दुर्गम	0	50	20 km.	Yes	No
7	दुन्दरी	हल्द्वारी	दुर्गम	0	43	20 km.	Yes	No
1	हल्द्वारी	हल्द्वारी	दुर्गम	0	50	20 km.	No	No
2	हल्द्वारी	हल्द्वारी	दुर्गम	20 mtr.	50	20 km.	Yes	Yes
3	हल्द्वारी	हल्द्वारी	दुर्गम	20 km.	90	20 km.	No	No
4	हल्द्वारी (हल्द्वारी)	हल्द्वारी	दुर्गम	0	60	20 km.	No	No
1	श्रीधरखण्ड	श्रीधरखण्ड	दुर्गम	2 km.	100	20 km.	No	No
2	श्रीधरखण्ड	श्रीधरखण्ड	दुर्गम	100 mtr.	130	20 km.	Yes	Yes
3	श्रीधरखण्ड	श्रीधरखण्ड	दुर्गम	0	135	20 km.	No	No
4	श्रीधरखण्ड	श्रीधरखण्ड	दुर्गम	0	22	27 km.	No	Yes
1	श्रीधरखण्ड	श्रीधरखण्ड	दुर्गम	0	45	22 km.	No	No
2	श्रीधरखण्ड	श्रीधरखण्ड	दुर्गम	0	50	20 km.	No	No
3	श्रीधरखण्ड	श्रीधरखण्ड	दुर्गम	2 km.	70	20 km.	No	No
4	श्रीधरखण्ड	श्रीधरखण्ड	दुर्गम	0	55	20 km.	No	No
1	श्रीधरखण्ड	श्रीधरखण्ड	दुर्गम	0	90	27 km.	Yes	No

(**डॉ. सुनील सिंह**)  
जिला आयुर्वेदिक एवं सूनामी अधिकारी  
नैनीताल, स्थित मन्वानी।

(**वीरेंद्र कुमार चौधरी**)  
जिलाधिकारी  
नैनीताल।

(**बन्दीबालर पट्ट**)  
आयुक्त,  
कार्यालय-साथल नैनीताल।

संख्या 12/XXXVI(3)/2018/20(1)/2018 dt. 05.01.2018 एवं उत्तराखण्ड शासन के पत्रांक-

12/XXXVI(3)/2018 दिनांक 06.02.2018 में विहित व्यवस्थानुसार जनसामान्यता संचालित विक्रयशालाओं की प्रारिचयि का निर्धारण (सुगम/दुर्गम) हेतु सूची

**नैनीताल जिला विक्रयशाला / राजकीय ऐलोटिबिल विक्रयशाला**

विक्रयशाला का नाम	विकास खण्ड का नाम	सुगम / दुर्गम	सड़क चरण से दूरी	जिला मुख्यालय से दूरी	रेल मार्ग से दूरी(अनुमानित)	विक्रयशाला सुविधा	पानी सुविधा
1	2	3	4	5	6	7	8
1. आधुनिक पी.डी.एच. जिला विक्रयशाला	पीथौरा	सुगम	0	0	57 km.	yes	yes
2. आधुनिक महिला विक्रयशाला नैनीताल	पीथौरा	सुगम	0	0	57 km.	yes	yes
1. आधुनिक, पत्तिया	कोटाखण	दुर्गम	0	60	34 km.	yes	yes
2. आधुनिक, अकलुआ	कोटाखण	दुर्गम	0	40	23 km.	yes	yes
1. आधुनिक, बालाबन्दा	कोटवालखण्ड	दुर्गम	200 mtr.	110	155 km.	yes	yes
2. आधुनिक, ज्योखुआ	कोटवालखण्ड	दुर्गम	6 km.	110	202 km.	no	yes
3. आधुनिक, खोलीखण्ड	कोटवालखण्ड	दुर्गम	0	100	184 km.	no	no
1. आधुनिक, चतुखण्ड	सालाखण्ड	दुर्गम	0	45	62 km.	no	no
2. आधुनिक, नील	सालाखण्ड	दुर्गम	50 mtr.	60	87 km.	yes	yes
3. आधुनिक, बालाबन्दा	सालाखण्ड	दुर्गम	0	55	74 km.	no	yes
4. आधुनिक, बरदागा	सालाखण्ड	दुर्गम	0	35	56 km.	yes	yes
1. आधुनिक, बालाबन्दा	सालाखण्ड	दुर्गम	0	110	36 km.	yes	yes
1. आधुनिक, बालाबन्दा	हल्द्वानी	सुगम	0	55	14 km.	yes	yes
1. आधुनिक, बालाबन्दा	बैतालघाट	दुर्गम	0	70	95	yes	yes
2. आधुनिक, बालाबन्दा	बैतालघाट	दुर्गम	0	60	85	yes	yes

(सिधू कुमार सिंह विक्रयशाला)  
जिला आपूर्तिक एवं यंत्राली अधिकारी

(दीपेन्द्र कुमार शीबरी)  
जिलाधिकारी,


(चन्द्रशेखर मल्ट)  
आयुक्त





सासनदेश संख्या 12/XXXVI(3)/2018/20(1)/2018 dt. 05.01.2018 एवं सत्तरसंख्येक शासन के पत्रांक- 23/प्रविद्यस/प्रसस/2018 दिनांक 08.02.2018 में विहित व्यवस्थान्तर्गत जनपदान्तर्गत संघालित विकित्तालयों की प्रारिथति का विचारण (अग्रम/दस्तावे) हेतु सूची

3-MOCH विकित्तालयों का विवरण प्रायः / अतिः प्राः

क्र.सं.	विकित्तालय का नाम	विकास खण्ड का नाम	सुगम / दुर्गम	सड़क मार्ग से दूरी	जिला मुख्यालय से दूरी	रेल मार्ग से दूरी (अनुमानित)	विजली सुविधा	पानी सुविधा
1	2	3	4	5	6	7	8	9
1	पारुदे नवाड	हल्द्वानी	सुगम	8	55	14 km.	yes	yes
2	भौरगसिया	हल्द्वानी	सुगम	9	70	24 km.	yes	yes
3	सातकुआं	हल्द्वानी	सुगम	8	60	500 mtr.	yes	yes
4	कासादुगी	फ़ोटाबाप	सुगम	8	35	23 km.	yes	yes
5	खोलीकोट	गीमखला	सुगम	8	19	17 km.	yes	yes
6	गसपानी	बेचलबाट	सुगम	8	35	53 km.	yes	yes
7	पुसाजवाडी	पुसाजवाड	सुगम	8	50	70 km.	yes	yes
8	पिरुनवादा	सामनगर	सुगम	8	108	09 km.	yes	yes
9	कापिवाडी	सामनगर	सुगम	8	98	05 km.	yes	yes

()  
 जिला आयुर्वेदिक एवं युवाजी अतिथारी  
 नैनीताल, विभाग हल्द्वानी।

()  
 जिलाधिकारी,  
 नैनीताल।

()  
 आयुक्त,  
 कुमाऊँ बण्डल नैनीताल।

सासनादेश संख्या 12/XXXVI(3)/2018/20(1)/2018 dt. 05.01.2018 एवं उत्तराखण्ड शासन के पत्रांक--  
25/प्रविपस0/प्र0स0/2018 दिनांक 09.02.2018 में विहित व्यवस्थापक पूर्व जयपयान्तर्गत संकलित विहितताओं की प्रविष्टि  
का निर्धारण (पुर्ण/दुर्ग) हेतु सूची


**4-(NHM) राष्ट्रीय स्वास्थ्य विभाग पेट - प्रास0 / जय(0)स0(0)0**


क्र.सं	विहितताओं का नाम	विहित क्षेत्र का नाम	पुर्ण / दुर्ग	संकेत नाम की दूरी	जिला मुख्यालय से दूरी	रक्त नाम की दूरी(अनुमानित)	मिजली सुविधा	पानी सुविधा
1	2	3	4	5	6	7	8	9
1	प्र.सा.के.तालकुली	इच्छानी	पुर्ण	0	60	500 mt.c.	yes	yes
2	प्र.सा.के.तालकुली(सुनापी)	इच्छानी	पुर्ण	0	60	500 mt.c.	yes	yes
3	प्र.सा.के. सेलकन्द	इच्छानी	पुर्ण	0	32	95 km.	yes	yes
4	प्र.सा.के. चौरगडिया	इच्छानी	पुर्ण	0	70	24 km.	yes	yes
1	साधुवाके. बेरातघाट	बेरातघाट	दुर्ग	0	90	66 km.	yes	yes
2	साधुवाके. मरवापानी	बेरातघाट	दुर्ग	0	25	83 km.	yes	yes
1	साधुवाके. बीमताल	बीमताल	पुर्ण	0	20	24 km.	yes	yes
2	प्र.सा.के. ज्योतीकोट	बीमताल	पुर्ण	0	19	67 km.	yes	yes
1	साधुवाके. बरवाघाट	बरवाघाट	पुर्ण	0	50	15 km.	yes	yes
2	साधुवाके. पीकनवाडा	बरवाघाट	पुर्ण	0	100	18 km.	yes	yes
1	साधुवाके. चकलपुडी	पानी	दुर्ग	0	35	37 km.	yes	yes
1	साधुवाके. कासादुडी	कोखवाग	पुर्ण	0	20	24 km.	yes	yes
1	साधुवाके. मुवालापुडी	बरवाघाट	दुर्ग	0	20	70 km.	yes	yes
1	साधुवाके. शिवरकडिया	शिवरकडिया	दुर्ग	0	75	72 km.	yes	yes


शासनादेश संख्या 12/XXXVI(3)/2018/20(1)/2018 dt. 05.01.2018 एवं उत्तराखण्ड शासन के पत्रांक- 23/प्र0निगस0/प्र0सग0/2018 दिनांक 08.02.2018 में विहित व्यवस्थागतगत अनुपदान्तर्गत संचालित चिकित्सालयों की प्राथमिकता का निर्धारण (सुगम/दुर्गम) हेतु सूची

**5-सुगम संचालित चिकित्सालय/केन्द्र**

क्र.सं.	चिकित्सालय का नाम	चिकित्सक खण्ड का नाम	सुगम / दुर्गम	सड़क मार्ग से दूरी	जिला मुख्यालय से दूरी	दिल भाग से दूरी (अनुमानित)	बिजली सुविधा	पानी सुविधा
1	2	3	4	5	6	7	8	9
	पुष्पवाडी	भीमवाड	सुगम	0	11	25 km.	yes	yes
	कोटवाग	कोटवाग	दुर्गम	0	65	30 km.	yes	yes

(  
 (अनिल कुमार सिंह नमनख्यल)  
 जिला आयुर्वेदिक एवं यूनानी अधिकारी  
 नैनीताल स्थित इन्डवानी।

(  
 (वीनेन्द्र कुमार शर्मा)  
 जिलाधिकारी,  
 नैनीताल।

(  
 (अनंद कुमार शर्मा)  
 आयुक्त,  
 चरमार्क नगरपालिका, नैनीताल।

जिला अधिकारी महोदय

निदेशक, आयुर्वेदिक एवं यूनानी सेवार्य, उत्तराखण्ड, देहरादून के पत्रांक संख्या- 18725 -26/जी-78/2017-18 दिनांक 07.02.2018 (पताका-1) एवं पत्रांक संख्या-18845 -46/जी -78/ दिनांक 09 फरवरी, 2018 (पताका-2) एवं शासनादेश संख्या-30/ग्ग -2/2018-30(13)201 दिनांक 06. 02.2018 (पताका-3) के द्वारा निर्देश दिये गये हैं कि विधायी एवं संसदीय कार्य विभाग उत्तराखण्ड शासन की अधिसूना संख्या-12/XXXVI (3)/2018/20(1)/2018 दिनांक 05.01.2018 (पताका-4) के प्राविधानानुसार "उत्तराखण्ड लोक सेवकों के लिये वार्षिक स्थानान्तरण विधेयक 2017" के क्रियान्वयन हेतु शासन के पत्र संख्या-23/प्र0नि0स0/प्र0स0/2018 दिनांक 06.02.2018 में दिये गये निर्देशानुसार धारा-4 एवं 5 के अन्तर्गत कार्मिक की पदस्थापना के पद वर्गीकृत किये जाने तथा सुगम एवं दुर्गम स्थलों को चिन्हित और प्रकटीकरण की कार्यवाही हेतु सम्बन्धित जिलाधिकारी से सम्पर्क कर नियमानुसार चिकित्सालयों का मानकीकरण सुनिश्चित करने एवं उक्त सूचना दिनांक 15/02/2018 तक उपलब्ध कराने के निर्देश दिये गये हैं ।

उक्त के अनुपालन में निर्देशानुसार धारा-4 के उप नियम (3) एवं 5 के अधीन रहते हुये अधोहस्ताक्षरी जनपदान्तर्गत स्थापित चिकित्सालयों की सुगम एवं दुर्गम से सम्बन्धित सूचना/प्रस्ताव सरकारी गजट में दिये गये सामान्य आधारभूत सुविधायों यथा सड़क, बिजली, पानी, शिक्षा, चिकित्सा, रेल तथा हवाई जहाज, मुख्यालय से दूरी एवं 7000 फीट से अधिक ऊँचाई पर स्थित चिकित्सालय की गणना आदि के आधार मानकर तैयार की गयी है ।

निदेशालय के पत्रांक संख्या-16962-69 दिनांक 04 मार्च 2010 के द्वारा पूर्व में उक्त चिकित्सालयों का दुर्गम/अति दुर्गम में वर्गीकरण किया जा चुका है (पताका -5)

अतः उत्तराखण्ड लोक सेवकों के वार्षिक स्थानान्तरण को राज्य स्तर पर क्रियान्वयन किये जाने हेतु पत्रावली एवं आवश्यक प्रपत्रों सहित सूची/प्रस्ताव पर चिन्हिकरण के अनुसार अनुमोदन/सहमति की दशा में हस्ताक्षर करना चाहें।

(डा० रविन्द्र प्रताप सिंह)  
14.02.18

जिला आयुर्वेदिक एवं यूनानी अधिकारी,  
अल्मोड़ा।

14/2  
जिला अधिकारी  
अल्मोड़ा।



कार्यालय जिला आयुर्वेदिक एवं यूनानी अधिकारी अल्मोड़ा

उत्तराखण्ड लोक सेवकों के लिये वार्षिक स्थानान्तरण अधिनियम, 2017 आयुर्वेदिक एवं यूनानी विभाग अल्मोड़ा के चिकित्सालयों का सुगम एवं दुर्गम स्थलों का विन्हाकन किये जाने हेतु विवरण

क्र.सं.	कार्यालय का नाम	चिकित्सालय जिस ग्राम में स्थित है उसका नाम	विकास खण्ड का नाम	तहसील का नाम	जिला मुख्यालय से चिकित्सालय की दूरी	समीपवर्ती रेलवे स्टेशन से चिकित्सालय की दूरी	निकटतम हवाई जहाज मार्ग एयर पोर्ट	चिकित्सालय सड़क मार्ग से जुड़ा है या नहीं	बिजली की सुविधा है या नहीं	पानी की सुविधा है या नहीं	शिक्षा सुविधा की स्थिति	चिकित्सा सुविधा	समुद्र तल से ऊंचाई	प्रस्तावित क्षेत्र दुर्गम/सुगम
1	जिला आयुर्वेदिक एवं यूनानी अधिकारी अल्मोड़ा	अल्मोड़ा नगर क्षेत्र	हवलबाग	अल्मोड़ा	0 कि०मी०	90 कि०मी० काठगोदाम (नीनीताल)	125 कि०मी० पन्तनगर (उधमसिंह नगर)	हैं	हैं	हैं	हैं	जिला चिकित्सालय एवं बेस चिकित्सालय हैं	5470 फीट	प्रस्तावित क्षेत्र दुर्गम

*Mohd*  
जिला आयुर्वेदिक एवं यूनानी अधिकारी,  
अल्मोड़ा।

उत्तराखण्ड लोक सेवकों के लिये वार्षिक स्थानान्तरण अधिनियम, 2017 आयुर्वेदिक एवं यूनानी विभाग अल्मोड़ा के चिकित्सालयों का सुगम एवं दुर्गम स्थलों का चिन्हांकन किये जाने हेतु विवरण

क.सं.	चिकित्सालय का नाम	चिकित्सालय जिस ग्राम में स्थित है उसका नाम	विकास खण्ड का नाम	तहसील का नाम	जिला	समीपवर्ती रेलवे स्टेशन से चिकित्सालय की दूरी	निकटतम हवाई जहाज मार्ग एयर पोर्ट	चिकित्सालय सड़क मार्ग से जुड़ा है या नहीं	बिजली की सुविधा है या नहीं	पानी की सुविधा है या नहीं	शिक्षा सुविधा की स्थिति	चिकित्सा सुविधा	समुद्र तल से उऊचाई	प्रस्तावित क्षेत्र
1	राजकीय आयुर्वेदिक चिकित्सालय नगर अल्मोड़ा	अल्मोड़ा नगर क्षेत्र	हवलबाग	अल्मोड़ा	0 कि०मी०	90 कि०मी० काठगोदाम (नैनीताल)	125 कि०मी० पन्तनगर (उधमसिंह नगर)	हाँ	हाँ	हाँ	हाँ	जिला चिकित्सालय एवं बेस चिकित्सालय है	5470 फीट	प्रस्तावित क्षेत्र दुर्गम
2	राजकीय आयुर्वेदिक चिकित्सालय शैल अल्मोड़ा	ग्राम शैल	हवलबाग	अल्मोड़ा	05 कि०मी०	95 कि०मी० काठगोदाम (नैनीताल)	130 कि०मी० पन्तनगर (उधमसिंह नगर)	हाँ	हाँ	हाँ	हाँ	जिला चिकित्सालय एवं बेस चिकित्सालय है	5475 फीट	प्रस्तावित क्षेत्र दुर्गम
3	राजकीय आयुर्वेदिक चिकित्सालय डीनापानी	डीनापानी	हवलबाग	अल्मोड़ा	14 कि०मी०	104 कि०मी० काठगोदाम (नैनीताल)	134 कि०मी० पन्तनगर (उधमसिंह नगर)	हाँ	हाँ	हाँ	हाँ	आयुर्वेदिक चिकित्सालय	5475 फीट	प्रस्तावित क्षेत्र दुर्गम
4	राजकीय आयुर्वेदिक चिकित्सालय कोसी	कदारमल कोसी	हवलबाग	अल्मोड़ा	12 कि०मी०	102 कि०मी० काठगोदाम (नैनीताल)	132 कि०मी० पन्तनगर (उधमसिंह नगर)	हाँ	हाँ	हाँ	हाँ	आयुर्वेदिक चिकित्सालय	7000फीट से कम	प्रस्तावित क्षेत्र दुर्गम
5	रा०आयु०चि० काकडीघाट	नौगाँव	राडीखेत	रानीखेत	25 कि०मी०	66 कि०मी० काठगोदाम (नैनीताल)	96 कि०मी० पन्तनगर (उधमसिंह नगर)	हाँ	हाँ	हाँ	हाँ	माध्यमिक विद्यालय चिकित्सालय	7000फीट से कम	प्रस्तावित क्षेत्र दुर्गम
6	रा०आयु०चि० कुर्वाली	कुर्वाली	झाराघाट	रानीखेत	35 कि०मी०	145 कि०मी० काठगोदाम (नैनीताल)	175 कि०मी० पन्तनगर (उधमसिंह नगर)	हाँ	हाँ	हाँ	हाँ	माध्यमिक विद्यालय चिकित्सालय	7000फीट से कम	प्रस्तावित क्षेत्र दुर्गम

7. विद्यार्थी/अधीनस्थ	साला शतल	हवलभाग	अल्पाङ्ग	35 कि०मी०	125 कि०मी०	145 कि०मी०	ह	ड	ह	7000फीट से कम	प्रस्तावित क्षेत्र
शीतलाखेत	सौला	ताडीखेत	रानीखेत	80 कि०मी०	90 कि०मी०	120 कि०मी०	ह	ह	ह	7000फीट से कम	प्रस्तावित क्षेत्र
8 रा०आयु०चि०	सौला	ताडीखेत	रानीखेत	60 कि०मी०	85 कि०मी०	115 कि०मी०	ह	ह	ह	7000फीट से कम	प्रस्तावित क्षेत्र
9 रा०आयु०चि०	सौनी	ताडीखेत	रानीखेत	88 कि०मी०	85 कि०मी०	120 कि०मी०	ह	ह	ह	7000फीट से कम	प्रस्तावित क्षेत्र
10 रा०आयु०चि०	हडली	भिकियासैण	भिकियासैण	125 कि०मी०	110 कि०मी०	150 कि०मी०	ह	ह	ह	7000फीट से कम	प्रस्तावित क्षेत्र
11 रा०आयु०चि०	मणुली	सल्ट	भिकियासैण	135 कि०मी०	98 कि०मी०	98 कि०मी०	ह	ह	ह	7000फीट से कम	प्रस्तावित क्षेत्र
12 रा०आयु०चि०	क्वैराला	सल्ट	भिकियासैण	145 कि०मी०	125 कि०मी०	190 कि०मी०	ह	ह	ह	7000फीट से कम	प्रस्तावित क्षेत्र
क्वैराला	क्वैराला	सल्ट	भिकियासैण	145 कि०मी०	125 कि०मी०	190 कि०मी०	ह	ह	ह	7000फीट से कम	प्रस्तावित क्षेत्र
13 रा०आयु०चि०	बसाई	स्याल्दे	स्याल्दे	145 कि०मी०	125 कि०मी०	190 कि०मी०	ह	ह	ह	7000फीट से कम	प्रस्तावित क्षेत्र
बसाई	बसाई	स्याल्दे	स्याल्दे	145 कि०मी०	125 कि०मी०	190 कि०मी०	ह	ह	ह	7000फीट से कम	प्रस्तावित क्षेत्र
आगासपुर	मटला	स्याल्दे	स्याल्दे	145 कि०मी०	125 कि०मी०	190 कि०मी०	ह	ह	ह	7000फीट से कम	प्रस्तावित क्षेत्र
14 रा०आयु०चि०	मटला	स्याल्दे	स्याल्दे	145 कि०मी०	125 कि०मी०	190 कि०मी०	ह	ह	ह	7000फीट से कम	प्रस्तावित क्षेत्र
मटला महादेव	कल्याणपुर	स्याल्दे	स्याल्दे	145 कि०मी०	125 कि०मी०	190 कि०मी०	ह	ह	ह	7000फीट से कम	प्रस्तावित क्षेत्र
15 रा०आयु०चि०	कलडीपा	स्याल्दे	स्याल्दे	135 कि०मी०	115 कि०मी०	175 कि०मी०	ह	ह	ह	7000फीट से कम	प्रस्तावित क्षेत्र
गैरखेत	कलडीपा	स्याल्दे	स्याल्दे	135 कि०मी०	115 कि०मी०	175 कि०मी०	ह	ह	ह	7000फीट से कम	प्रस्तावित क्षेत्र
गैरखेत	कलडीपा	स्याल्दे	स्याल्दे	135 कि०मी०	115 कि०मी०	175 कि०मी०	ह	ह	ह	7000फीट से कम	प्रस्तावित क्षेत्र



क्र.सं.	तोलु जिंगोली	तौली	पंचायत	डिस्ट्रिक्ट	काठगोदाम (लेनीताल)	पत्तनगर (उधमसिंह नगर)	सडक मार्ग से	रा	डा	प्रा०पा०	आयुर्वेदिक चिकित्सालय	7000फीट से कम	प्रस्तावित क्षेत्र
26	राज० आयुर्वेदिक स्थानानी		लमगडा	जैती	10 कि०मी०	85 कि०मी० काठगोदाम (लेनीताल)	125 कि०मी० पत्तनगर (उधमसिंह नगर)	हों	हों	प्रा०पा०	आयुर्वेदिक चिकित्सालय	7000फीट से कम	प्रस्तावित क्षेत्र दुर्गम
27	राज० आयुर्वेदिक बानठोक	बानठोक	धौलादेवी	अल्मोड़ा	35 कि०मी०	125 कि०मी० काठगोदाम (लेनीताल)	155 कि०मी० पत्तनगर (उधमसिंह नगर)	नही 05 कि०मी० दूरी पर	हों	माध्यमिक विद्यालय	आयुर्वेदिक चिकित्सालय	7000फीट से कम	प्रस्तावित क्षेत्र दुर्गम
28	राजकीय आयुर्वेदिक चिकित्सालय बमनस्वाल	बमनस्वाल	धौलादेवी	अल्मोड़ा	35 कि०मी०	105 कि०मी० काठगोदाम (लेनीताल)	135 कि०मी० पत्तनगर (उधमसिंह नगर)	0.5 कि०मी० दूरी पर	हों	माध्यमिक विद्यालय	आयुर्वेदिक चिकित्सालय	7000फीट से कम	प्रस्तावित क्षेत्र दुर्गम
29	गुणादित्य	गुणादित्य	धौलादेवी	भनौली	55 कि०मी०	140 कि०मी० काठगोदाम (लेनीताल)	170 कि०मी० पत्तनगर (उधमसिंह नगर)	हों	हों	प्रा०पा०	आयुर्वेदिक चिकित्सालय	7000फीट से कम	प्रस्तावित क्षेत्र दुर्गम
30	दसौला बडियार	दसौला बडियार	धौलादेवी	भनौली	55 कि०मी०	180 कि०मी० काठगोदाम (लेनीताल)	210 कि०मी० पत्तनगर (उधमसिंह नगर)	हों	हों	प्रा०पा०	आयुर्वेदिक चिकित्सालय	7000फीट से कम	प्रस्तावित क्षेत्र दुर्गम
31	नगरखान	डालाकोट	भेसियाछाना	अल्मोड़ा	30 कि०मी०	120 कि०मी० काठगोदाम (लेनीताल)	150 कि०मी० पत्तनगर (उधमसिंह नगर)	हों	हों	माध्यमिक विद्यालय	आयुर्वेदिक चिकित्सालय	7000फीट से कम	प्रस्तावित क्षेत्र दुर्गम



33	रा०आयु०चि० बकसाड	सुरचौडा	लमगडा	जैती	10 कि०मी०	85 कि०मी० काठगोदाम (नैनीताल)	125 कि०मी० पत्तनगर (उधमसिंह नगर)	हैं	हैं	प्रा०पा०	आयुर्वेदिक चिकित्सालय	7000फीट से कम	प्रस्तावित क्षेत्र दुर्गम
34	रा०आयु०चि० जागेश्वर	फुलेई जागेश्वर	धौलादेवी	भनौली	45 कि०मी०	135 कि०मी० काठगोदाम (नैनीताल)	165 कि०मी० पत्तनगर (उधमसिंह नगर)	हैं	हैं	प्रा०पा०	आयुर्वेदिक चिकित्सालय	7000फीट से कम	प्रस्तावित क्षेत्र दुर्गम
35	रा०आयु०चि० मनान	पडोलिया	ताकुला	सोमेश्वर	30 कि०मी०	125 कि०मी० काठगोदाम (नैनीताल)	155 कि०मी० पत्तनगर (उधमसिंह नगर)	हैं	हैं	माध्यमिक विद्यालय	आयुर्वेदिक चिकित्सालय	7000फीट से कम	प्रस्तावित क्षेत्र दुर्गम
36	रा०आयु०चि० चमडखान	दाना रैली	ताडीखेत	रानीखेत	71 कि०मी०	101 कि०मी० काठगोदाम (नैनीताल)	131 कि०मी० पत्तनगर (उधमसिंह नगर)	हैं	हैं	प्रा०पा०	आयुर्वेदिक चिकित्सालय	7000फीट से कम	प्रस्तावित क्षेत्र दुर्गम
37	रा०आयु०चि० सलपड	आरा सलपड	धौलादेवी	भनौली	90 कि०मी०	183 कि०मी० काठगोदाम (नैनीताल)	223 कि०मी० पत्तनगर (उधमसिंह नगर)	हैं	हैं	माध्यमिक विद्यालय	आयुर्वेदिक चिकित्सालय	7000फीट से कम	प्रस्तावित क्षेत्र दुर्गम
38	राजकीय आयुर्वेदिक चिकित्सालय नाली	नाली	भेसियाछाना	अल्मोडा	72 कि०मी०	162 कि०मी० काठगोदाम (नैनीताल)	192 कि०मी० पत्तनगर (उधमसिंह नगर)	हैं	नहीं 8 कि०मी० दूरी पर	प्रा०पा०	आयुर्वेदिक चिकित्सालय	7000फीट से कम	प्रस्तावित क्षेत्र दुर्गम
39	रा०आयु०चि० झुपुलचौरा	चनौली	ताकुला	सोमेश्वर	45 कि०मी०	140 कि०मी० काठगोदाम (नैनीताल)	170 कि०मी० पत्तनगर (उधमसिंह नगर)	हैं	हैं	प्रा०पा०	आयुर्वेदिक चिकित्सालय	7000फीट से कम	प्रस्तावित क्षेत्र दुर्गम

जीनापानी	अस्वाल	सुपणा	रानीखेत	ताडीखेत	स्याल्दे	140 कि०मी०	160 कि०मी०	रामनगर (नैनीताल)	पत्तनगर (उधमसिंह नगर)	दूरी पर	हों	हों	हों	हों	विद्यालय	चिकित्सालय	स कम	प्रस्तावित क्षेत्र
41 रा०आयु०चि० नाचूलाखाल	चिन्तोली	स्याल्दे	स्याल्दे	स्याल्दे	140 कि०मी०	160 कि०मी०	रामनगर (नैनीताल)	पत्तनगर (उधमसिंह नगर)	200 कि०मी०	हों	हों	हों	हों	हों	प्रा०पा०	आयुर्वेदिक चिकित्सालय	7000फीट से कम	प्रस्तावित क्षेत्र दुर्गम
42 रा०आयु०चि० देवलीखेत	दुपणा	ताडीखेत	रानीखेत	रानीखेत	65 कि०मी०	90 कि०मी०	काठगोदाम (नैनीताल)	पत्तनगर (उधमसिंह नगर)	120 कि०मी०	हों	हों	हों	हों	हों	माध्यमिक विद्यालय	आयुर्वेदिक चिकित्सालय	7000फीट से कम	प्रस्तावित क्षेत्र दुर्गम
43 रा०आयु०चि० धारखोला	विशोदकोट	लमगड़ा	जैती	जैती	51 कि०मी०	93 कि०मी०	काठगोदाम (नैनीताल)	पत्तनगर (उधमसिंह नगर)	123 कि०मी०	नही कि०मी० दूरी पर	हों	हों	हों	हों	माध्यमिक विद्यालय	आयुर्वेदिक चिकित्सालय	7000फीट से कम	प्रस्तावित क्षेत्र दुर्गम
44 रा०आयु०चि० चित्तौडखाल	रुडौली	स्याल्दे	स्याल्दे	स्याल्दे	150 कि०मी०	90 कि०मी०	रामनगर (नैनीताल)	पत्तनगर (उधमसिंह नगर)	130 कि०मी०	हों	हों	हों	हों	हों	प्रा०पा०	आयुर्वेदिक चिकित्सालय	7000फीट से कम	प्रस्तावित क्षेत्र दुर्गम
45 रा०आयु०चि० तडागताल	तडागताल	चौखुटिया	चौखुटिया	चौखुटिया	140 कि०मी०	120 कि०मी०	काठगोदाम (नैनीताल)	पत्तनगर (उधमसिंह नगर)	150 कि०मी०	नही 01 कि०मी० दूरी पर	हों	हों	हों	हों		आयुर्वेदिक चिकित्सालय	7000फीट से कम	प्रस्तावित क्षेत्र दुर्गम
46 रा०आयु०चि० गौना	गौना	लमगड़ा	जैती	जैती	25 कि०मी०	115 कि०मी०	काठगोदाम (नैनीताल)	पत्तनगर (उधमसिंह नगर)	145 कि०मी०	नही 9 कि०मी० दूरी पर	हों	हों	हों	हों	माध्यमिक विद्यालय	आयुर्वेदिक चिकित्सालय	7000फीट से कम	प्रस्तावित क्षेत्र दुर्गम
47 रा०आयु०चि० सिमलगाँव	सिमलगाँव	धारहाट	धारहाट	धारहाट	85 कि०मी०	130 कि०मी०	काठगोदाम (नैनीताल)	पत्तनगर (उधमसिंह नगर)	160 कि०मी०	हों	हों	हों	हों	हों	माध्यमिक विद्यालय	आयुर्वेदिक चिकित्सालय	7000फीट से कम	प्रस्तावित क्षेत्र दुर्गम





64	रा०ए०एल०चि० भैसडगोंव				१०१कुला	रामहरर	१४५ कि०मी०	१३२ कि०मी० काठगोदाम (लैनीताल)	१६२ कि०मी० पत्तनगर (उधमसिंह नगर)	है	है	है	५।०।५।०	ए०।०।चि०/आ युष चिकित्सालय	७०००फीट से कम	प्रस्तावित क्षेत्र दुर्गम
65	रा०ए०एल०चि० सिनीडा	सिनीडा	भिकियारैण	भिकियारैण		भिकियारैण	९६ कि०मी०	८७ कि०मी० रामनगर (लैनीताल)	१२७ कि०मी० पत्तनगर (उधमसिंह नगर)	है	है	है	५।०।५।०	आयुर्वेदिक/ए लो० चिकित्सालय	७०००फीट से कम	प्रस्तावित क्षेत्र दुर्गम
66	रा०ए०एल०चि० मछौड	मछौड	सट्ट	सट्ट		सट्ट	१०० कि०मी०	५७ कि०मी० काठगोदाम (लैनीताल)	८७ कि०मी० पत्तनगर (उधमसिंह नगर)	है	है	है	माध्यमिक विद्यालय	ए०।०।चि०/आ युष चिकित्सालय	७०००फीट से कम	प्रस्तावित क्षेत्र दुर्गम
67	रा०ए०एल०चि० जालली	ईडा जालली	द्वाराहाट	द्वाराहाट		द्वाराहाट	८८ कि०मी०	१३८ कि०मी० काठगोदाम (लैनीताल)	१६८ कि०मी० पत्तनगर (उधमसिंह नगर)	है	है	है	माध्यमिक विद्यालय	आयुर्वेदिक चिकित्सालय	७०००फीट से कम	प्रस्तावित क्षेत्र दुर्गम
68	रा०ए०एल०चि० बिनायक	जमोली	भिकियारैण	भिकियारैण		भिकियारैण	१०५ कि०मी०	१०५ कि०मी० रामनगर (लैनीताल)	१४५ कि०मी० पत्तनगर (उधमसिंह नगर)	है	है	है	माध्यमिक विद्यालय	आयुर्वेदिक/ए लो० चिकित्सालय	७०००फीट से कम	प्रस्तावित क्षेत्र दुर्गम
69	रा०ए०एल०चि० कनारीछीना	कनारीछीना	भैसियाछाना	भैसियाछाना		अल्मोडा	५५ कि०मी०	१४५ कि०मी० काठगोदाम (लैनीताल)	१८० कि०मी० पत्तनगर (उधमसिंह नगर)	है	है	है	५।०।५।०	ए०।०।चि०/आ युष चिकित्सालय	७०००फीट से कम	प्रस्तावित क्षेत्र दुर्गम
70	रा०ए०एल०चि० चलनीछीना	चलनीछीना	धौलादेवी	धौलादेवी		भनौली	५६ कि०मी०	१४६ कि०मी० काठगोदाम (लैनीताल)	१७६ कि०मी० पत्तनगर (उधमसिंह नगर)	है	है	है	माध्यमिक विद्यालय	ए०।०।चि०/आ युष चिकित्सालय	७०००फीट से कम	प्रस्तावित क्षेत्र दुर्गम

  
 जिला आयुर्वेदिक चिकित्सालय, यूलानी अधिकारी  
 अल्मोडा



जि०आ०

महोदय पत्रावली के मुख्य पृष्ठ पर संलग्न शासन के कार्यालय ज्ञाप संख्या-637/XXVIII (1)2009-93/2008 दिनांक 19 अगस्त 2009 में प्रदत्त आदेशानुसार शासनादेश संख्या-322/चि०-2/2005-277/2002 दिनांक 01 अप्रैल 2005 द्वारा निर्धारित सिद्धान्तों के अनुसार जो कि उत्तराखण्ड के पर्वतीय क्षेत्रों के अतिदुर्गम व दुर्गम स्थानों में स्थित राजकीय आयुर्वेदिक चिकित्सालयों का मानकीकरण/निर्धारण के सम्बन्ध में है, के पताका "क" क्रम संख्या 07 का अवलोकन करने की कृपा करें। इस सम्बन्ध में अवगत कराना है कि जनपद चम्पावत में 21 राजकीय आयुष चिकित्सालय एवं 04 आयुष विंग एवं कक्षालय स्थापित हैं इन चिकित्सालयों की सुगम, दुर्गम एवं अति दुर्गम क्षेत्रों की कोटियों में शासनादेशानुसार रखते हुये सूची तैयार की गयी है मान्य होने पर तैयार की गयी कोटियों की सूची को अनुमोदित करना चाहें।

जि०आ०/यूनानी अधिकारी,  
चम्पावत।

Recd  
19/2/2018  
A.D.M.

सुगम, दुर्गम, अति दुर्गम चिकित्सालयों की सूची

क्रम संख्या	चिकित्सालय का नाम	सुगम	दुर्गम	अति दुर्गम
01	राज०आयु०चिकित्सालय बनबसा	सुगम	.....	.....
02	राज०आयु०चिकित्सालय टनकपुर	सुगम	.....	.....
03	आयुष विंग चल्थी	.....	दुर्गम	.....
04	राज०आयु०चिकित्सालय क्वारसिंह	.....	दुर्गम	.....
05	राज०आयु०चिकित्सालय बनलेख	.....	दुर्गम	.....
06	राज०आयु०चिकित्सालय नगर चम्पावत	.....	दुर्गम	.....
07	जिला चिकित्सालय आयुष विंग महिला	.....	दुर्गम	.....
08	जिला चिकित्सालय आयुष विंग पुरुष	.....	दुर्गम	.....
09	राज०आयु०चिकित्सालय तामली	.....	दुर्गम	.....
10	राज०आयु०चिकित्सालय गूँठगढसारी	.....	दुर्गम	अति दुर्गम
11	राज०आयु०चिकित्सालय बिरगुल	.....	दुर्गम	.....
12	राज०आयु०चिकित्सालय चौडाकोट	.....	दुर्गम	.....
13	राज०आयु०चिकित्सालय मूलाकोट	.....	दुर्गम	.....
14	राज०आयु०चिकित्सालय रीठाखाल	.....	दुर्गम	अति दुर्गम
15	राज०आयु०चिकित्सालय सिमलखेत	.....	दुर्गम	.....
16	राज०आयु०चिकित्सालय रेगाँव	.....	दुर्गम	.....
17	राज०आयु०चिकित्सालय बर्दाखान	.....	दुर्गम	.....
18	राज०आयु०चिकित्सालय ओखलन्धा	.....	दुर्गम	.....
19	आयुष विंग इजडा	.....	दुर्गम	.....
20	राज०आयु०चिकित्सालय कर्णकरायत	.....	दुर्गम	.....
21	राज०आयु०चिकित्सालय लोहाघाट	.....	दुर्गम	.....
22	राज०आयु०चिकित्सालय मण्डलक	.....	दुर्गम	.....
23	राज०आयु०चिकित्सालय दिपालीचौड	.....	दुर्गम	.....
24	राज०आयु०चिकित्सालय रीशाल	.....	दुर्गम	.....
25	राज०आयु०चिकित्सालय डुंगराबोरा	.....	दुर्गम	.....
26	कार्यालय जिला आयुर्वेदिक एवं यूनानी अधिकारी चम्पावत	.....	दुर्गम	.....

*Prash*  
15/11/2018

जिला आयुर्वेदिक एवं यूनानी अधिकारी  
चम्पावत।

कार्यालय जिला आयुर्वेदिक एवं यूनानी अधिकारी, लधमसिंहनगर।

शासनदेश संख्या 12/XXXVI(3)/2018/20(1)/2018 दिनांक 05.01.2018 उत्तराखण्ड शासन के पत्रांक संख्या 23/प्र0नि0स0/प्र0स0/2018 दिनांक 06.02.2018 में निहित व्यवस्था अन्तर्गत जनपदान्तर्गत संचालित चिकित्सालयों की प्रास्थिति का निर्धारण (सुगम/दुर्गम) हेतु सूची।

क्रमांक	राजकीय आयुर्वेदिक, चिकित्सालय / आयुषविंग का नाम	विकास खण्ड का नाम	सड़क मार्ग से दूरी	जिला मुख्यालय से दूरी	रेल मार्ग / रेलमार्ग से दूरी	बिजली की सुविधा	पानी की सुविधा	सुगम / दुर्गम
1	2	3	4	5	6	7	8	9
1	नादेही	जसपुर	1.5	80km	25 KM	yes	yes	सुगम
2	बरा	सितारगंज	0.5	36km	12km	yes	yes	सुगम
3	भिटौरा	सितारगंज	3 km	35km	20km	yes	yes	सुगम
4	मसीत	गदरपुर	0	23km	15km	yes	yes	सुगम
5	रामनगर वनका	जसपुर	5km	80km	25km	yes	yes	सुगम
6	धानौरी	काशीपुर	0	63km	07km	yes	yes	सुगम
7	खानपुर पश्चिम	गदरपुर	2km	63km	8km	yes	yes	सुगम
8	श्रीपुर बिचवा	खटीमा	6km	65km	6km	yes	yes	सुगम
9	चकरपुर	खटीमा	0km	60km	5km	yes	yes	सुगम
10	नगर रुद्रपुर	रुद्रपुर	0km	3km	15km	yes	yes	सुगम
11	प्रतापपुर	सितारगंज	4km	45km	07km	yes	yes	सुगम
12	महुवाबाबा	जसपुर	3km	75 km	18km	yes	yes	सुगम
13	लक्ष्मीनगर जसपुर	जसपुर	1km	78km	24km	yes	yes	सुगम
14	महुआखेडागंज	काशीपुर	0km	66km	10km	yes	yes	सुगम
15	झनकट	खटीमा	0km	45km	06km	yes	yes	सुगम
16	विडीरा	सितारगंज	0km	46km	15km	yes	yes	सुगम
17	सुल्तानपुर पट्टी	बाजपुर	0km	45km	12km	yes	yes	सुगम
18	मझौला	खटीमा	0km	75km	15km	yes	yes	सुगम
19	लालपुर	रुद्रपुर	0km	08km	06km	yes	yes	सुगम
20	पंचकर्म आयुषविंग	रुद्रपुर	0km	0km	02km	yes	yes	सुगम
21	आयुषविंग जं० नं० जि	रुद्रपुर	0km	0km	02km	yes	yes	सुगम

पर

पिलाधिकारी  
लधम सिंह नगर

सु

10/02/2018